

Vyjádření č. KHP/TD/AVETI/20/0666

Vyjádření k existenci sítí (zjištění sítí)

Žadatel:

Signal Projekt s.r.o.
Stanislava Sedláčková
Videňská 546/55
63900 Brno

Investor:

Správa železnic, státní organizace
Dlážděná 1003/7
11000 Praha

Údaje o žádosti / stavbě:

Název: **Výstavba PZS přejezdu P5387 v km 12,607 trati Hradec Králové-Turnov**

Lokalita:

Obec: **Dohalice, Mokrovousy, Mžany, Sadová**
Katastr: **Dohalice, Horní Dohalice, Mokrovousy, Mžany, Sadová u Sovětic**
Vlastní popis: **Dohalice**
Zadaná čísla
dotčených parcel:

V dané lokalitě se nachází sítě a vodohospodářské zařízení ve správě společnosti Královéhradecká provozní, a. s. viz příložená dokumentace.

Vyjádření k existenci sítí není souhlas s napojením, ani vyjádření k projektové dokumentaci všech stupňů, ale slouží především pro projekční práce. Vyjádření je platné pouze pro zájmové území určené a vyznačené žadatelem a má pouze informativní účel. V případě investiční akce, záměru napojení nebo zásahu do námi provozovaných sítí a jejich ochranných pásem a ochranných pásem vodních zdrojů, požadujeme předložit projektovou dokumentaci k našemu posouzení.

Upozorňujeme, že průběhy vedení sítí jsou orientační, stejně jako podkladová mapa v příloženém snímku, která má rovněž pouze informativní charakter.

K sítím, které nejsou v provozování společnosti Královéhradecké provozování, a. s., a mohou se nacházet v uvedené lokalitě, vydává vyjádření jeho vlastník nebo provozovatel.

Vodovod a kanalizace má dle § 23 Zákona č. 274/2001 Sb. o vodovodech a kanalizacích ve znění pozdějších předpisů ochranné pásmo, to je vymezeno vzdáleností od vnějšího líce stěny potrubí, 1,5 m na každou stranu u vodovodních řadů a kanalizačních stok průměru 500 mm a menších a 2,5 m na každou stranu u vodovodních řadů a kanalizačních stok nad průměr 500 mm. Toto ochranné pásmo musí zůstat beze staveb (nesmí se zde umísťovat žádné trvalé ani dočasně objemné stavby, ani zřizovat skládky materiálů nebo deponie zeminy), volně bez výsadby stromů a keřů a nebude zde nijak výrazně upravována niveleta terénu.

Upozorňujeme, že se v uvedeném území nachází vodovodní a kanalizační přípojky. Ty jsou v majetku vlastníků napojených nemovitostí. Jejich zakres je orientační. Náš archiv nemusí obsahovat všechny trasy přípojek. Je nutné jejich polohu respektovat.

Vyjádření k existenci sítí je generováno automatickým systémem.

Toto vyjádření pozbývá platnosti:

- uplynutím doby platnosti vyjádření
- změnou rozsahu vyznačeného území
- změnou účelu vyjádření uvedeného v žádosti

Platnost tohoto vyjádření je jeden rok ode dne vydání.

Přílohy:

grafické (počet: 1)

- Vyjádření_254252_situace_254214.pdf

Vaše značka:

Vyřizuje: systém AVETI

Telefon: systém AVETI

Datum: 26.03.2020

**KRÁLOVÉHRADECKÁ
PROVOZNÍ, a.s.**


Víta Nejedlého 893
500 03 Hradec Králové

②



Bc. Lukáš Chmelař
vedoucí oddělení technické dokumentace








**Královéhradecká
provozni**


Informativní zakres vodovodu a kanalizace v provozování Královéhradecké provozní, a.s.
Toto není souhlas s napojením ani vyjádření k projektové dokumentaci všech stupňů.
V případě investiční akce, záměru napojení nebo zásahu do námi provozovaných sítí
a jejich ochranných pásem a ochranných pásem vodních zdrojů, požadujeme předložit
projektovou dokumentaci.


LEGENDA:


 VODOVODNÍ ŘAD


 VODOVODNÍ PŘÍPOJKA


 GRAVITAČNÍ JEDNOTNÁ
KANALIZACE


 TLAKOVÁ JEDNOTNÁ
KANALIZACE


 JEDNOTNÁ KANALIZAČNÍ
PŘÍPOJKA


 GRAVITAČNÍ SPLAŠKOVÁ
KANALIZACE

 TLAKOVÁ SPLAŠKOVÁ
KANALIZACE

 SPLAŠKOVÁ KANALIZAČNÍ
PŘÍPOJKA

 ELEKTRICKÝ
KABEL

 DEŠTOVÁ
KANALIZACE

 OCHRANNÉ PÁSMO
VODNÍHO ZDROJE